



**SITUAZIONE  
IDROLOGICA  
N.4**

**DISTRETTO DEL FIUME PO**

Condizioni idrologiche al 13 febbraio 2023

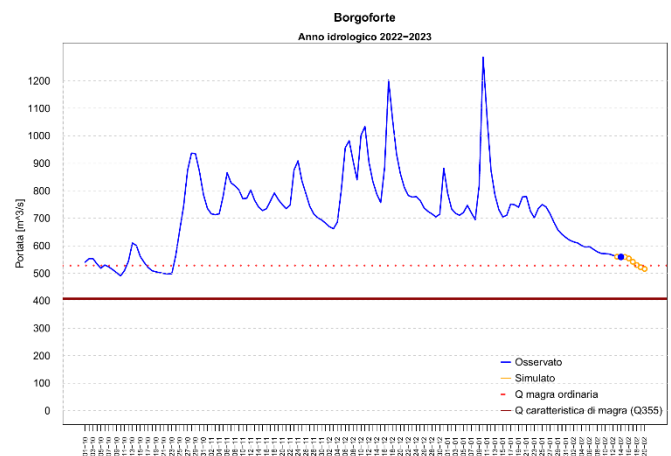
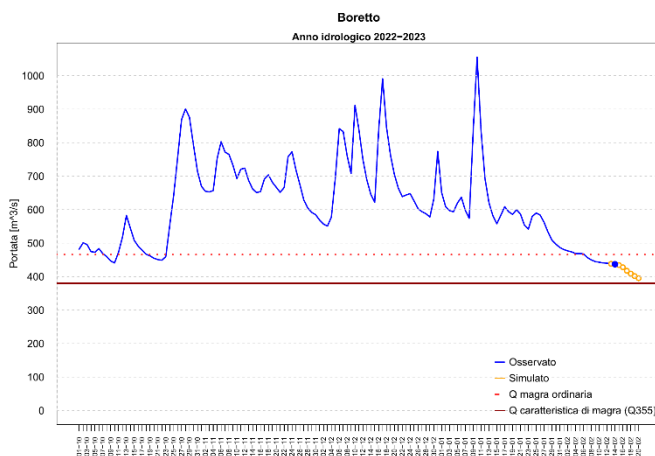
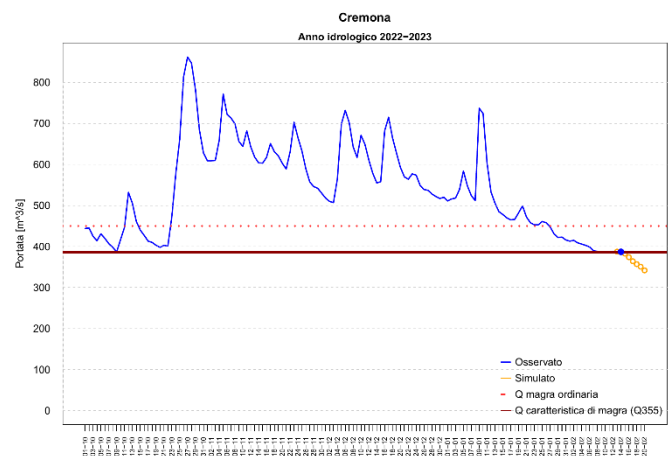
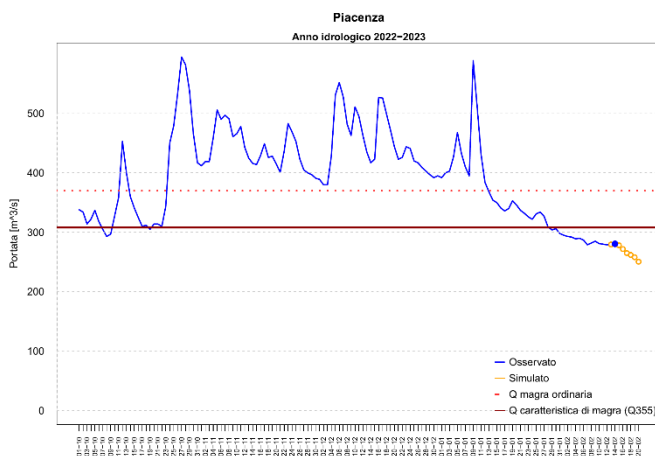
Data elaborazione 13/02/2023

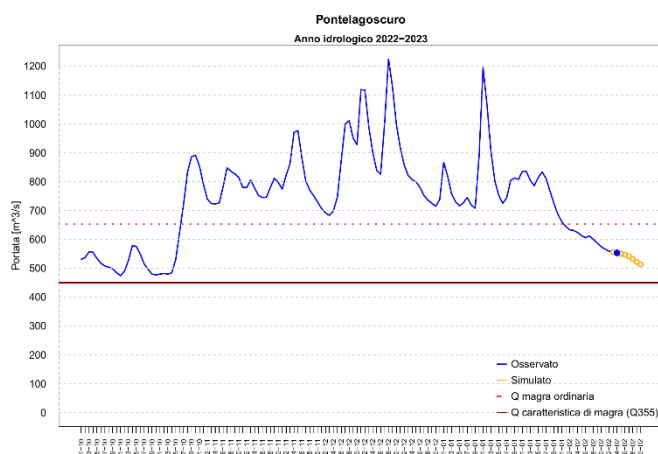
**TEMPERATURE e PRECIPITAZIONI**

Persiste una marcata stabilità meteorologica sull'intero Distretto con assenza di precipitazioni e temperature in progressiva ascesa e con valori superiori a quelli tipici del periodo. Un nuovo calo termico è atteso entro il prossimo fine settimana.

**PORTATE**

L'inizio del mese di febbraio è stato caratterizzato da una nuova riduzione dei valori di portata. Per i prossimi giorni, nelle sezioni principali del fiume Po, si prevede un costante esaurimento dei valori di volumi transitati che saranno prossimi o anche inferiori a quelli di "caratteristica di magra" per le sezioni di Piacenza e Cremona.



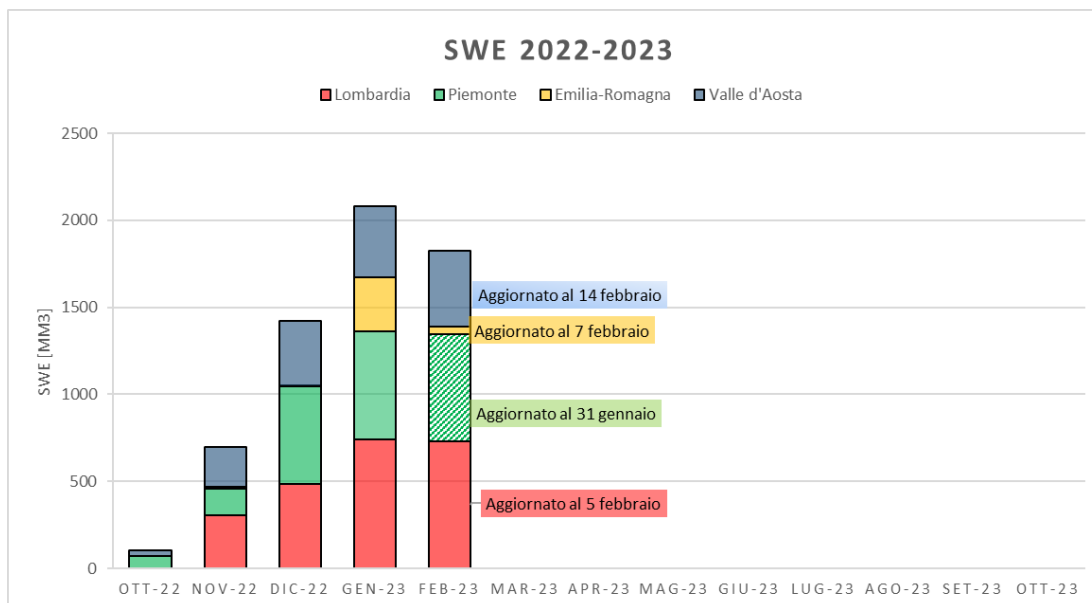


Sopra sono riportati i grafici delle sezioni del fiume Po di Piacenza, Cremona, Boretto, Borgoforte e Pontelagoscuoro. In blu è rappresentata la portata media giornaliera osservata e in arancione la portata simulata, confrontate con i valori di portata “magra ordinaria” e “caratteristica di magra”

### **NEVE – SWE (Snow Water Equivalent)**

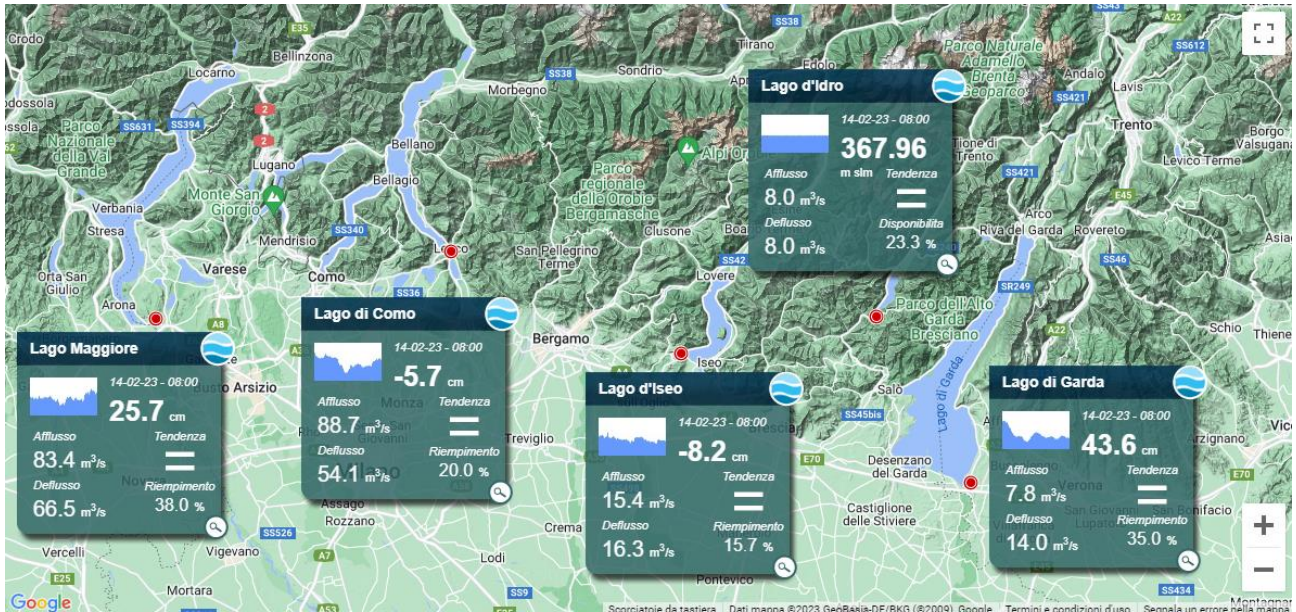
Il manto nevoso presente nei primi giorni di febbraio risulta essere leggermente inferiore rispetto a quello osservato durante gli ultimi giorni di gennaio sui rilievi alpini, più importante è stata la riduzione della copertura nivale per quanto riguarda i rilievi appenninici dell’Emilia-Romagna.

Il valore stimato disponibile di SWE complessivo per tutte le aree montane del Distretto è prossimo ai 1.800 Mm<sup>3</sup>, in calo rispetto all’ultimo aggiornamento.



## LAGHI

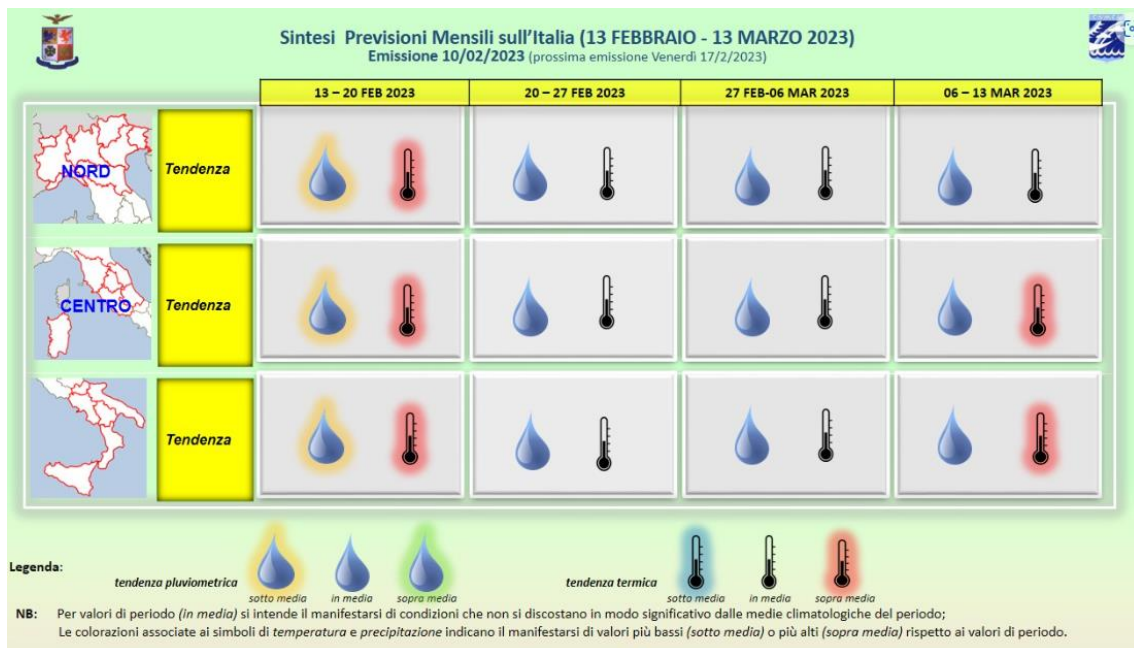
Per tutto il mese di gennaio 2023 e anche durante i primi giorni di febbraio, i volumi d'invaso dei principali Grandi Laghi regolati non hanno subito variazioni significative.



Fonte: <https://www.laghi.net/>

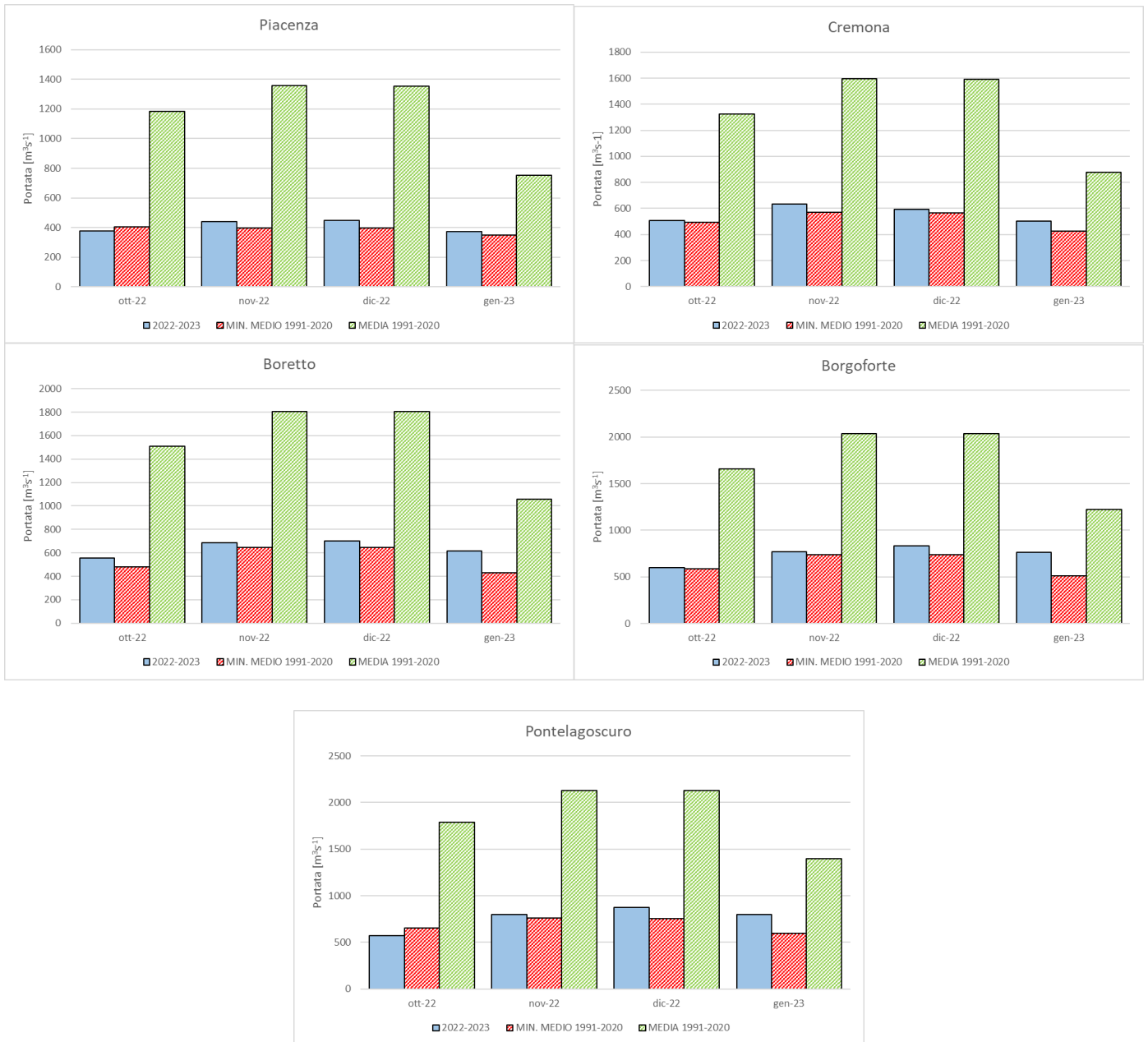
## PREVISIONI METEOROLOGICHE

La settimana dal 13 al 20 febbraio si apre all'insegna di un regime marcatamente anticiclonico, da cui deriveranno regimi pluviometrici al di sotto della media del periodo con associate temperature in generale al di sopra della media del periodo. [Fonte: meteoam.it]



## PORTATA MEDIA MENSILE

Di seguito sono presentati i grafici delle sezioni di Piacenza, Cremona, Boretto, Borgoforte e Pontelagoscuro riportanti la portata media mensile (colonna azzurra) confrontata con i valori di portata mensile media (colonna verde) e minima-media (colonna rossa) calcolati per il periodo di riferimento 1991-2020.



Per maggiori dettagli si rimanda all'ultimo Bollettino dell'Osservatorio consultabile nella pagina web dell'Osservatorio Permanente sugli utilizzi idrici nel distretto idrografico del fiume Po: <https://www.adbpo.it/osservatorio-permanente/>